

TEILÄNDERUNG BAUZONEN- UND KULTURLANDPLAN

"UNTERFLUE"

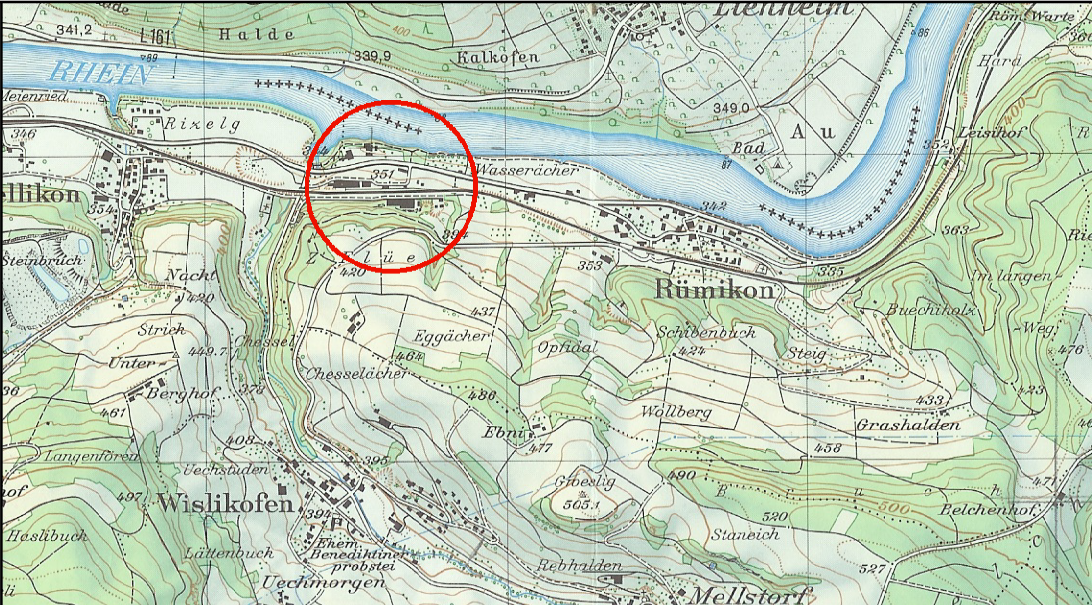
Gemäss § 15 BauG

1 : 2000

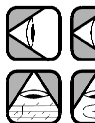
Übersicht:



1:25'000



Verfasser:



Ingenieurbüro Senn
Planung & Tiefbau, 5415 Obersiggenthal

Datum:

März 2007

Grösse:

42 x 84

Plan-Nr.:

41-10

Entwurf:

AJ

Geprüft:

Co

Ersetzt Plan:

Mitwirkungsbericht vom:

Keine Eingaben

Vorprüfungsbericht vom:

21.03.2007

Öffentliche Auflage vom:

03.04.2007

bis:

02.05.2007

Beschlossen von der Gemeindeversammlung am:

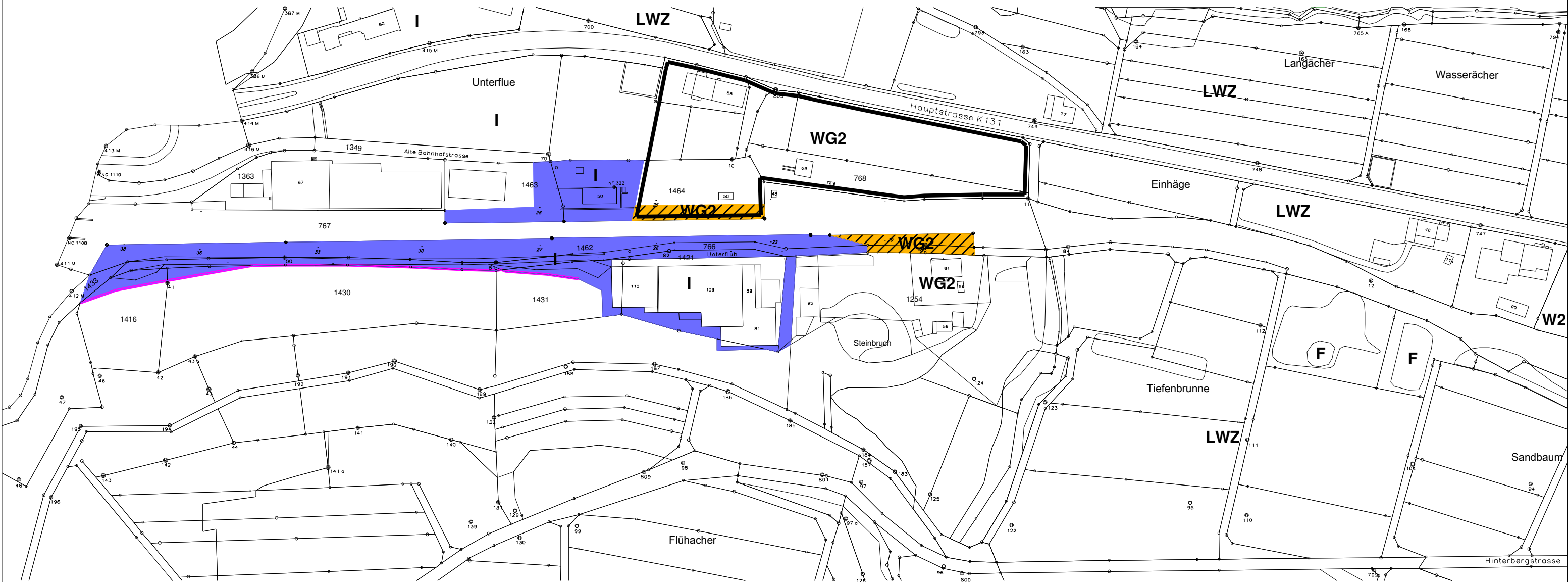
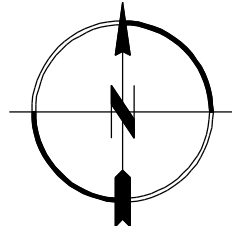
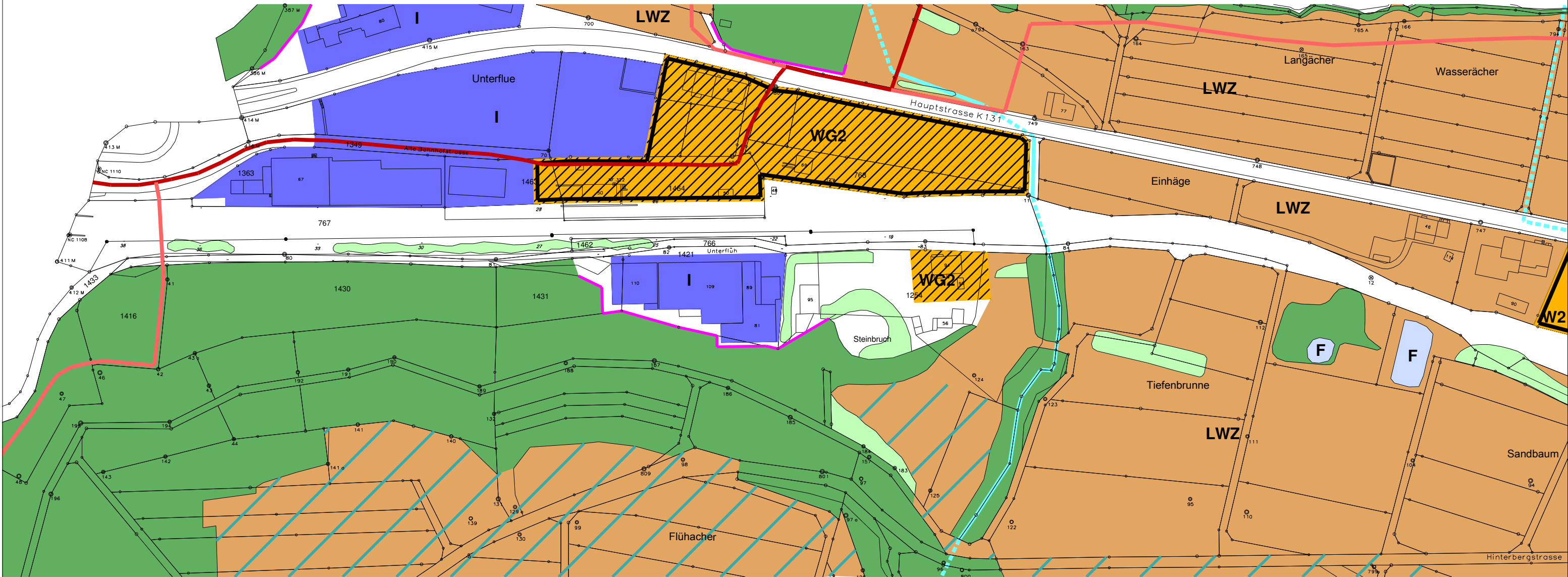
01.06.2007

Der Gemeindeammann:

Der Gemeindeschreiber:

Genehmigungsvermerk:

RR 29.08.2007



Rechtskräftiger Bauzonen- und Kulturlandplan

Genehmigt vom Regierungsrat am 24.11.1992 / 20.10.2004

LEGENDE

GENEHMIGUNGSINHALT:

	WG2	Wohn- und Gewerbezone 2 Geschosse
	W2	Wohnzone 2 Geschosse
	I	Industriezone
		Gebiet mit Sondernutzungsplanpflicht
	LWZ	Landwirtschaftszone

ORIENTIERUNGSINHALT:

	Wald
	Waldgrenze gem. § 3 Verordnung zum Waldgesetz; AWaV
	Naturschutzzone F (Feucht)
	Landschaftsschutzzone
	Gewässer offen / eingedolt
	Rheinufersperrzone
	Wanderweg
	Hecke, Feld-, Ufergehölz

Abgeänderter Bauzonen- und Kulturlandplan

LEGENDE

GENEHMIGUNGSINHALT:

	WG2	Wohn- und Gewerbezone 2 Geschosse
	I	Industriezone
		Gebiet mit Sondernutzungsplanpflicht
		Waldgrenze gem. § 3 Verordnung zum Waldgesetz; AWaV